
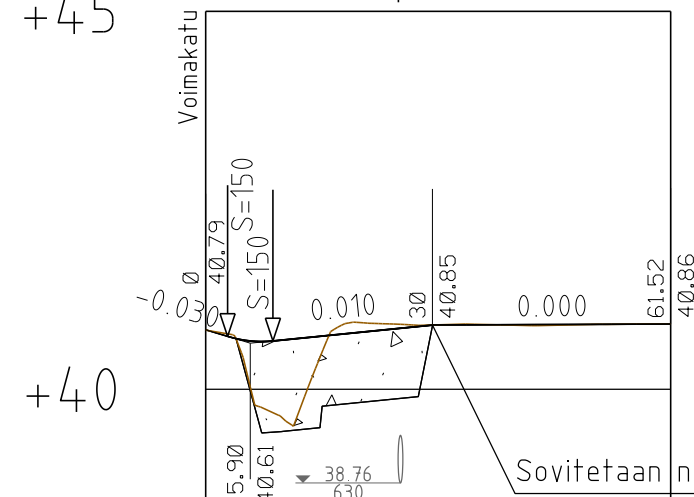


# Peuranpääntie\_ML



Vesijohto, laen korkeus +35

Putken mitat ja laatu  
Paalu

Sadevesiviemäri, sisäpohjan korkeus

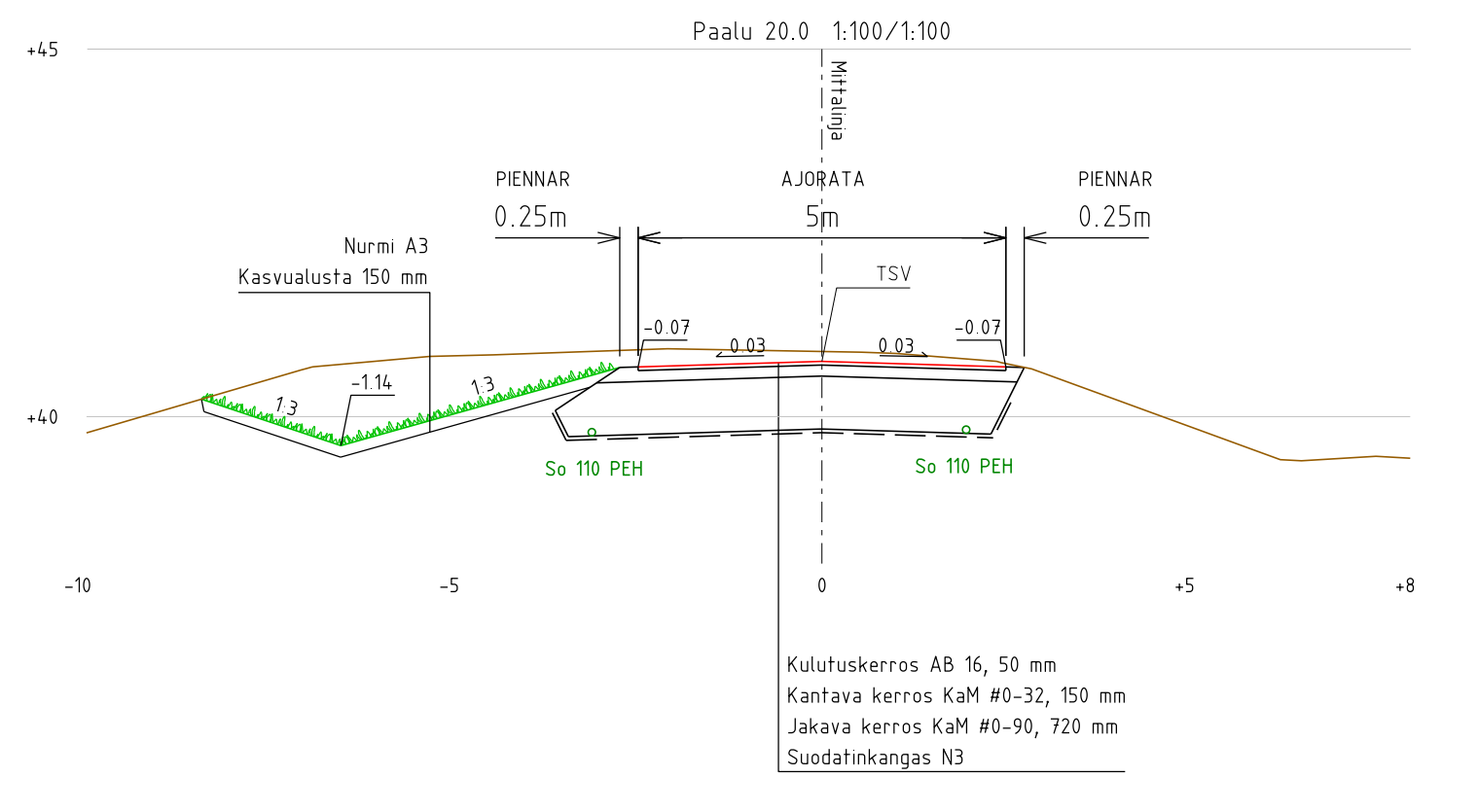
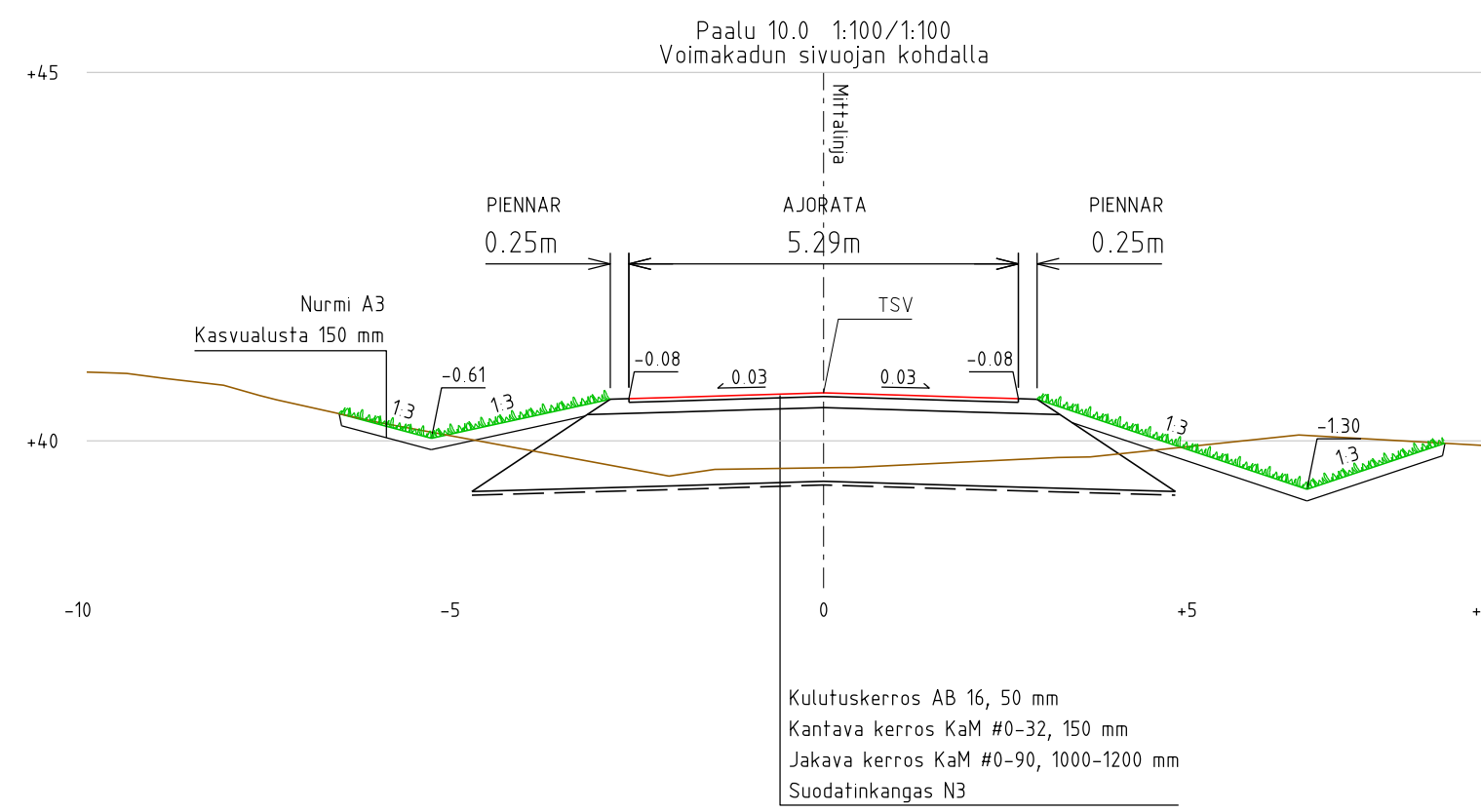
Putken mitat ja laatu  
Paalu, kaivoväli ja kaltevuus

Jätevesiviemäri, sisäpohjan korkeus

Putken mitat ja laatu  
Paalu, kaivoväli ja kaltevuus

Putkien perustamistapa

Päällysrakenne	5E/1200	5E/920			
Matka	2.90	2.90	21.11	31.52	61.52
Kaltevuus / pyöristyssäde	0.010	0.010	0.010	0.000	0.000
Tasausviivan korkeus	40.79	40.65	40.75	40.85	40.86
Maanpinnan korkeus	40.78	39.63	40.89	40.85	40.86
Paalutus	13.07	27.53			
Kaarevuus	R=15				
Sivukaltevuus	Liittymäalue	qo=qv=-0,03	Sovitetaan nyk.		



Tilaja	<b>KOKE KOKEMÄEN MÄKI KAUPUNKI</b>	Kaup.osä/Kylä	Kortteli/Tila	Tontti/Rno
Rakennuskohteen nimi ja osoite	Peuranpääntie	Kokemäki		
Suunnittelija	Jasmiina Nieminen	Korkeus- ja koord. järjestelmä	N2000 ETRS-GK22	
Piirtäjä	Jasmiina Nieminen	Piirustuslaji	Rakennussuunnitelma	Juokseva no
Tarkastaja	Tuomo Väihkönen	Rakennuksen sisältö	Pituusleikkaus	Mittakaavat
Vast.suun/Hyväksyjä	Jani Tulkki	Piir.no	Tyypipoikkileikkaus	1:1000
Päiväys	12.3.2024	Muutos	Peuranpääntie	/1:100
		Suunn.al	Työnumero	Piir.no
		TKA	KAU47619 R2-1	